










LEGENDA:

OBOWIAZUJĄCE USTALENIA PLANU.

- | | |
|-------------------------------------------------------------------------------------|----------------------------------------------------------------------------------------------------|
|  | Granica obszaru objętego planem |
|  | Linia rozgraniczająca tereny inwestycji o różnym przeznaczeniu i różnych zasadach zagospodarowania |
|  | Nieprzekraczalna linia zabudowy |
|  | Zwymiarowanie wzajemne odległości elementów zagospodarowania |
|  | Teren zabudowy obiektów produkcyjnych, składów i magazynów |
|  | Strefa zieleni |

INFORMACYJNE OZNACZENIA PLANU:

-  Granica Obszaru Specjalnej Ochrony Siedliska Natura 2000 "Poligon Rembertów"
 Granica terenu zamkniętego
 Granica strefy ochronnej terenu zamkniętego

TEMAT:	Miejscowy Plan Zagospodarowania Przestrzennego Miasta Zielonka dla dzialek położonych przy ul. 111 Eskadry Myśliwskiej		
PROJEKTANT:	mgr inż. Małgorzata Frączkowska - nr upr. ubr. WA-428 - główny projektant		
SKALA:	1:2000	ETAP:	wykonanie